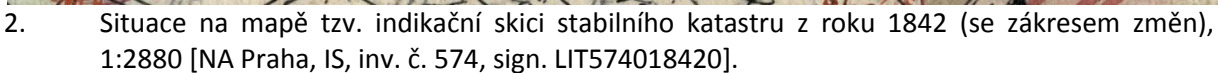
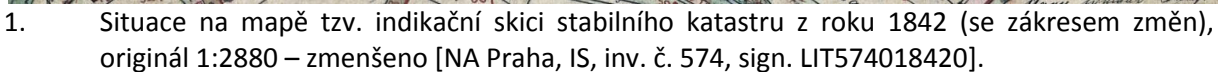


starší mapová dokumentace



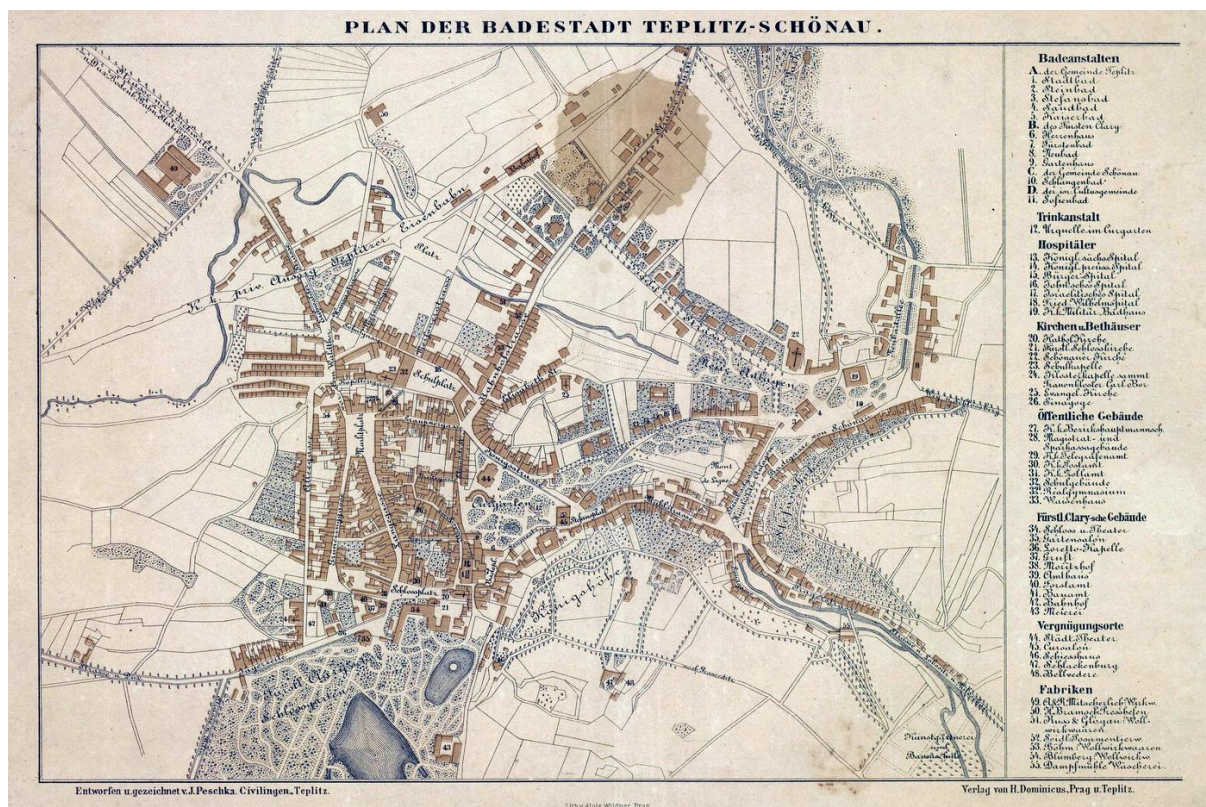


3. Situace na mapě II. (Františkova) vojenského mapování, mapový list č. W_4_II z let 1847/48, originál 1:28800, výřez bez měřítka [Österreichisches Staatsarchiv, Kriegsarchiv Wien; digitalizace: Univerzita Jana Evangelisty Purkyně, Fakulta životního prostředí; ©www.geolab.cz].



4. Situace na mapě II. (Františkova) vojenského mapování, mapový list č. W_4_II z let 1847/48, originál 1:28800, výřez bez měřítka (identický mapový podklad) [Österreichisches Staatsarchiv, Kriegsarchiv Wien; ©www.mapire.eu].

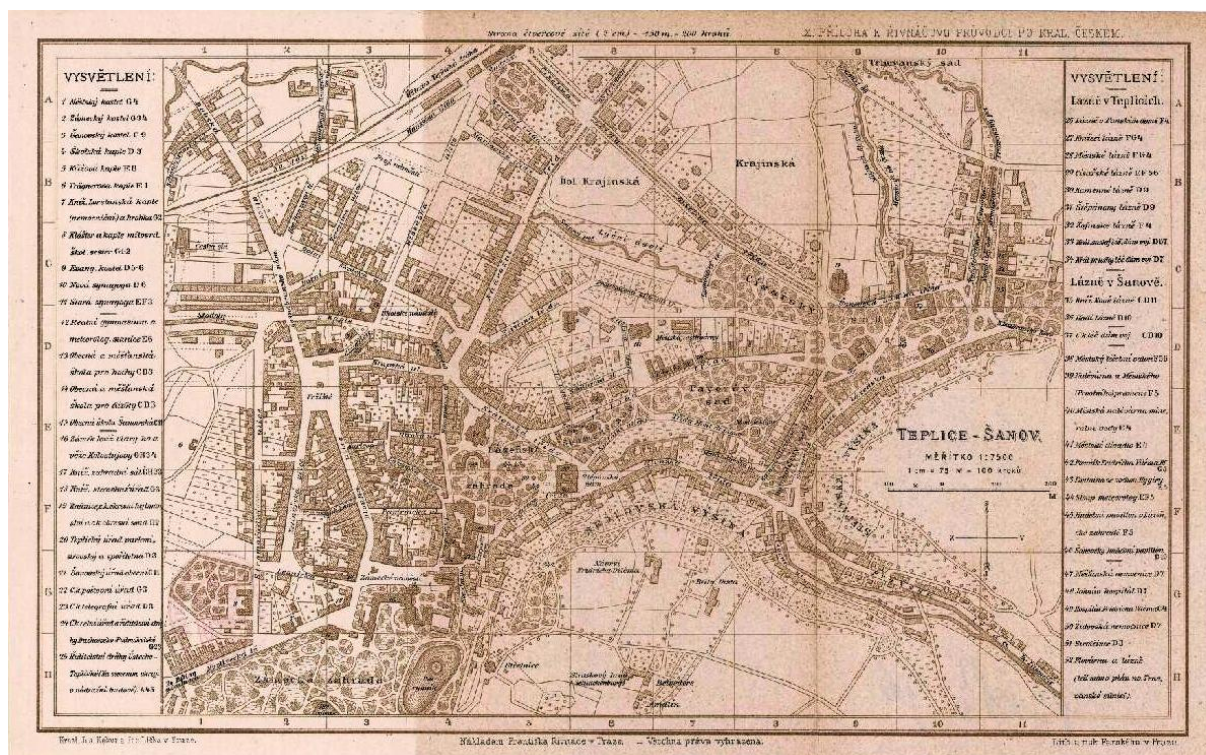
6. Mapa Teplic z roku 1860, J. Peschka Teplitz [převzato z: [@hiveminer.com/](https://www.hiveminer.com/)].



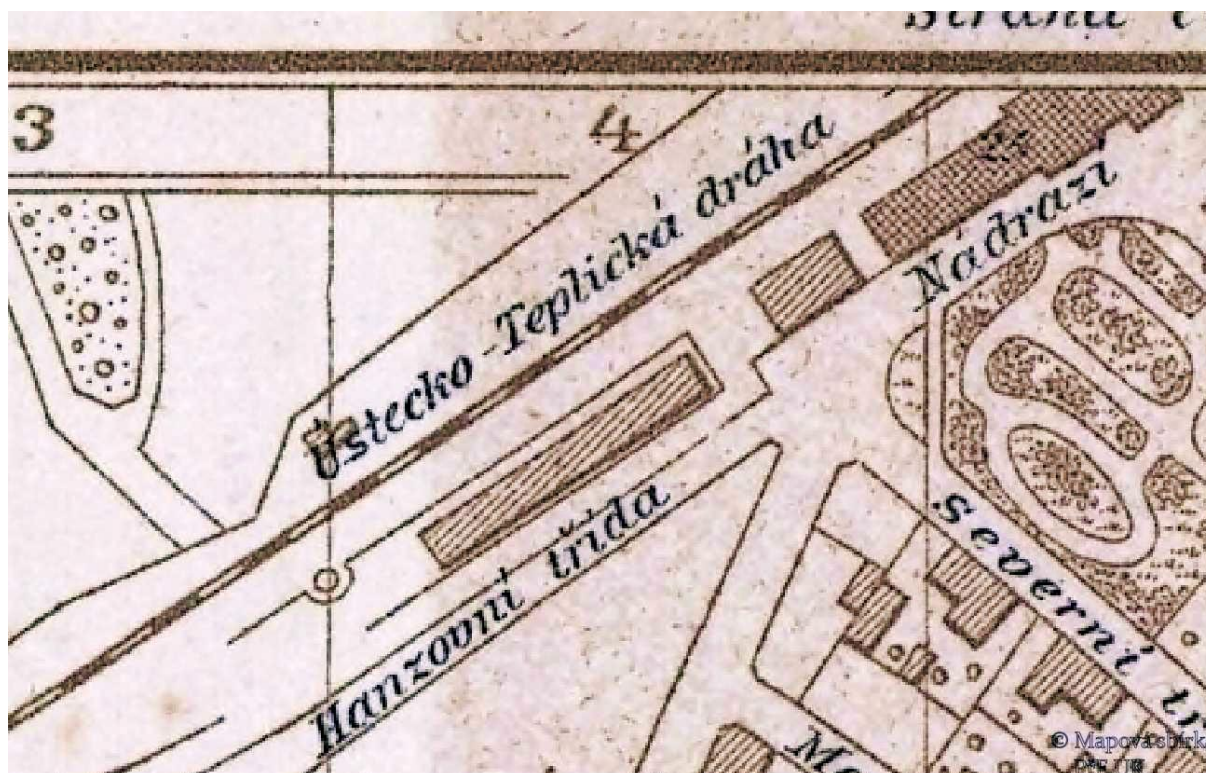
7. Mapa Teplic z roku 1860, J. Peschka Teplitz (identický mapový podklad) [].



8. Mapa Teplic z roku 1860 – výřez okolí nádraží, J. Peschka Teplitz (identický mapový podklad) [].



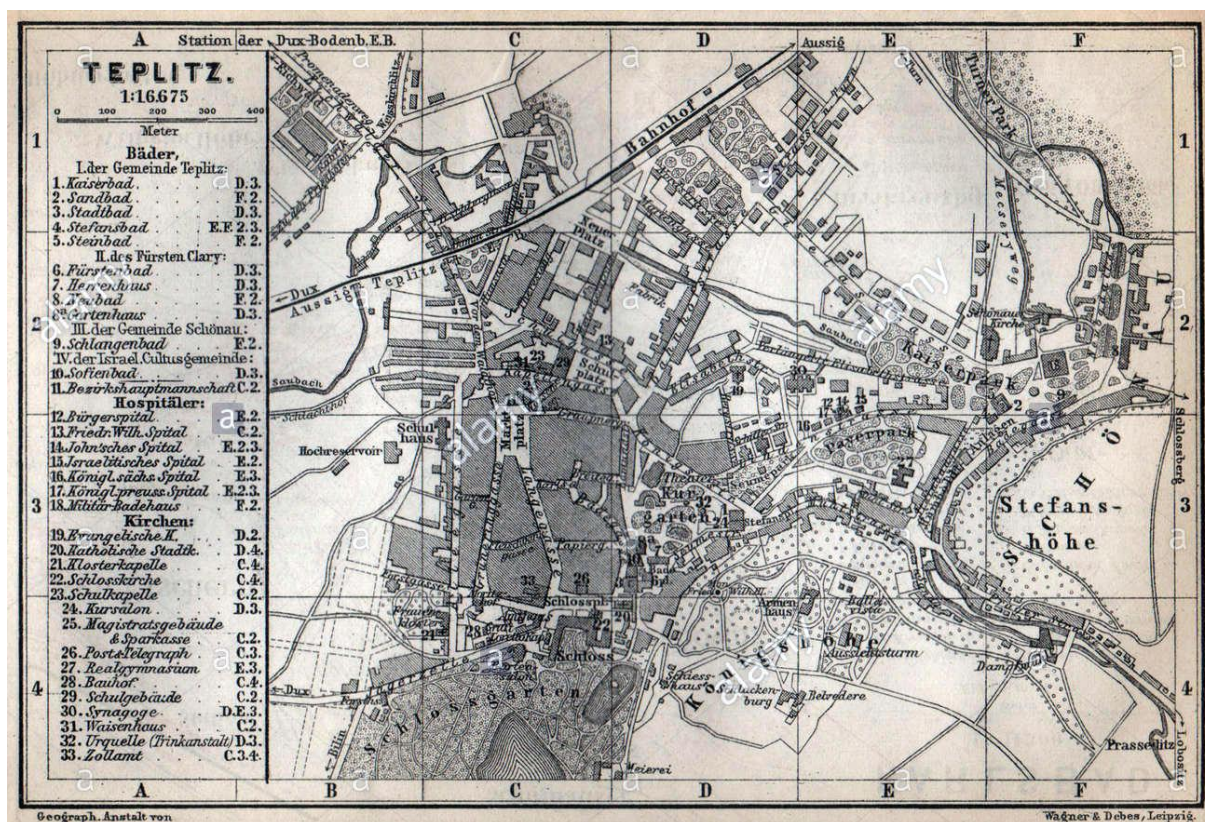
11. Mapa Teplic z roku 1880, J. Kohut – J. Líčka [©Map collection, Faculty of Science - Charles University; převzato z: mapy2.natur.cuni.cz].



12. Mapa Teplic z roku 1880 – výřez okolí nádraží, J. Kohut – J. Líčka [©Map collection, Faculty of Science - Charles University; převzato z: mapy2.natur.cuni.cz].

[illegible]

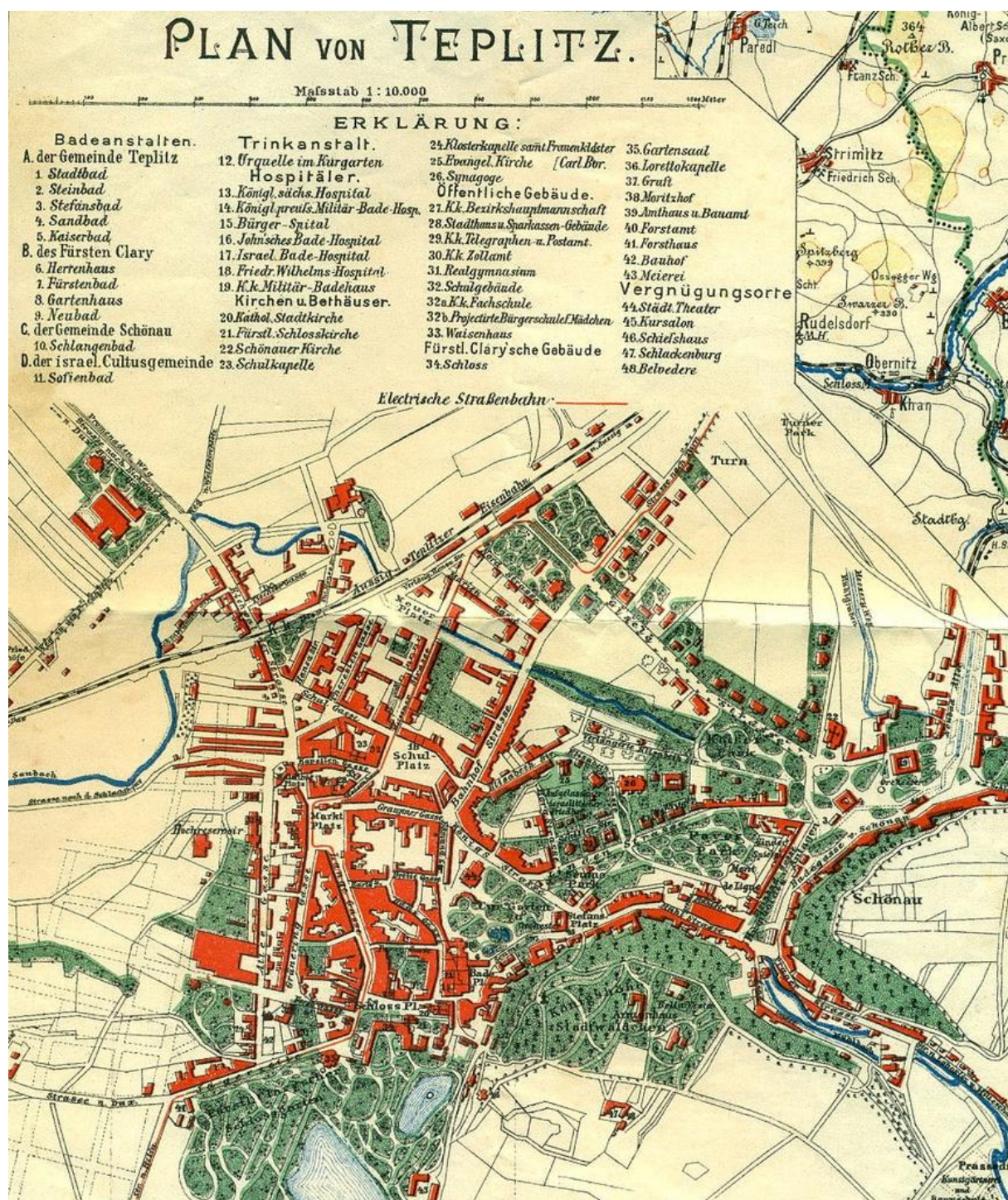
14. Mapa Teplic z roku 1882 – výřez okolí nádraží [převzato z: teplice.majestat.cz/].



15. Mapa Teplic z roku 1896, G. Anstalt Leipzig [převzato z: ©alamy.com/].



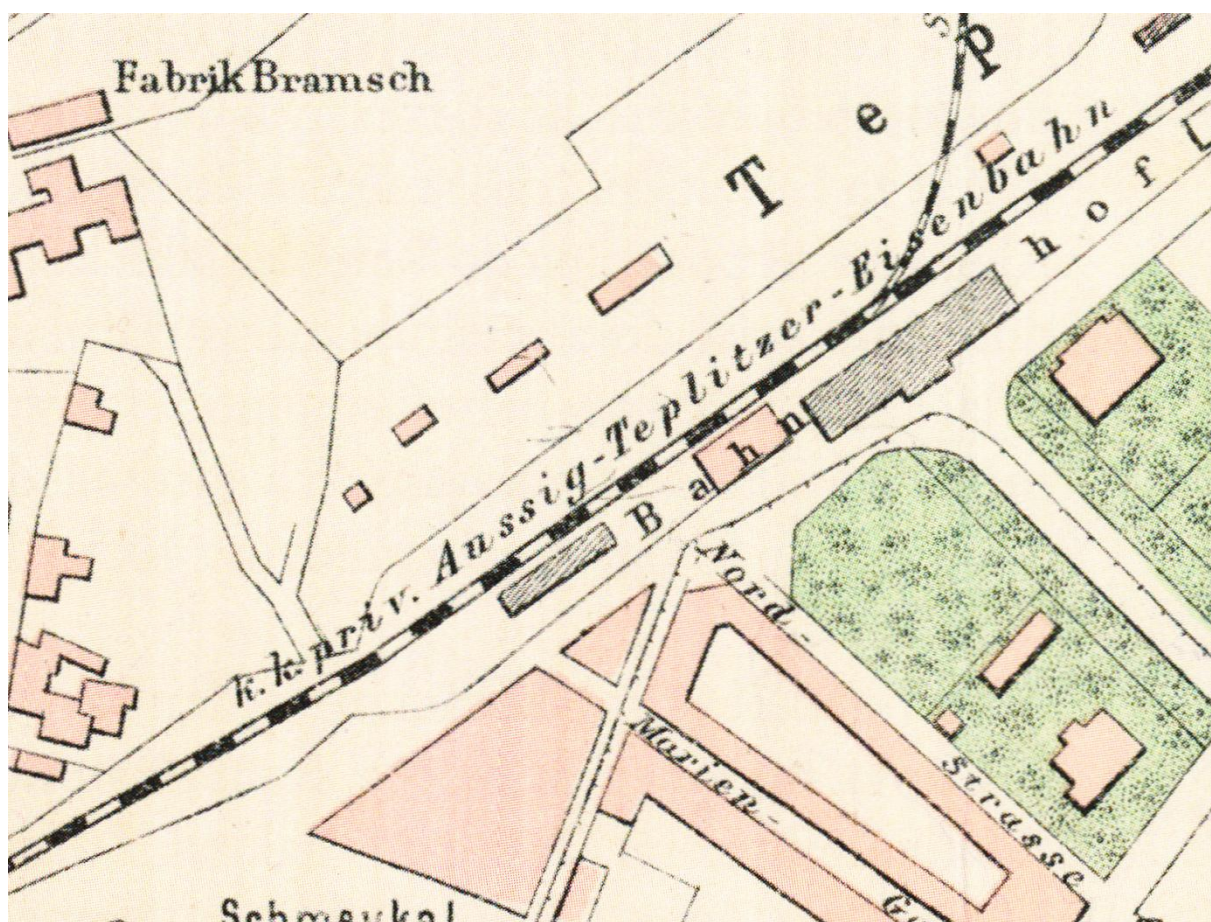
16. Situace na katastrální mapě evidenční z roku 1900, se zákresem změn do roku 1909, originál měřítko 1:2880 – foto bez měřítko [ÚAZK, inv. č. 7860-1B_02; převzato z: ©archivnimapy.cuzk.cz].



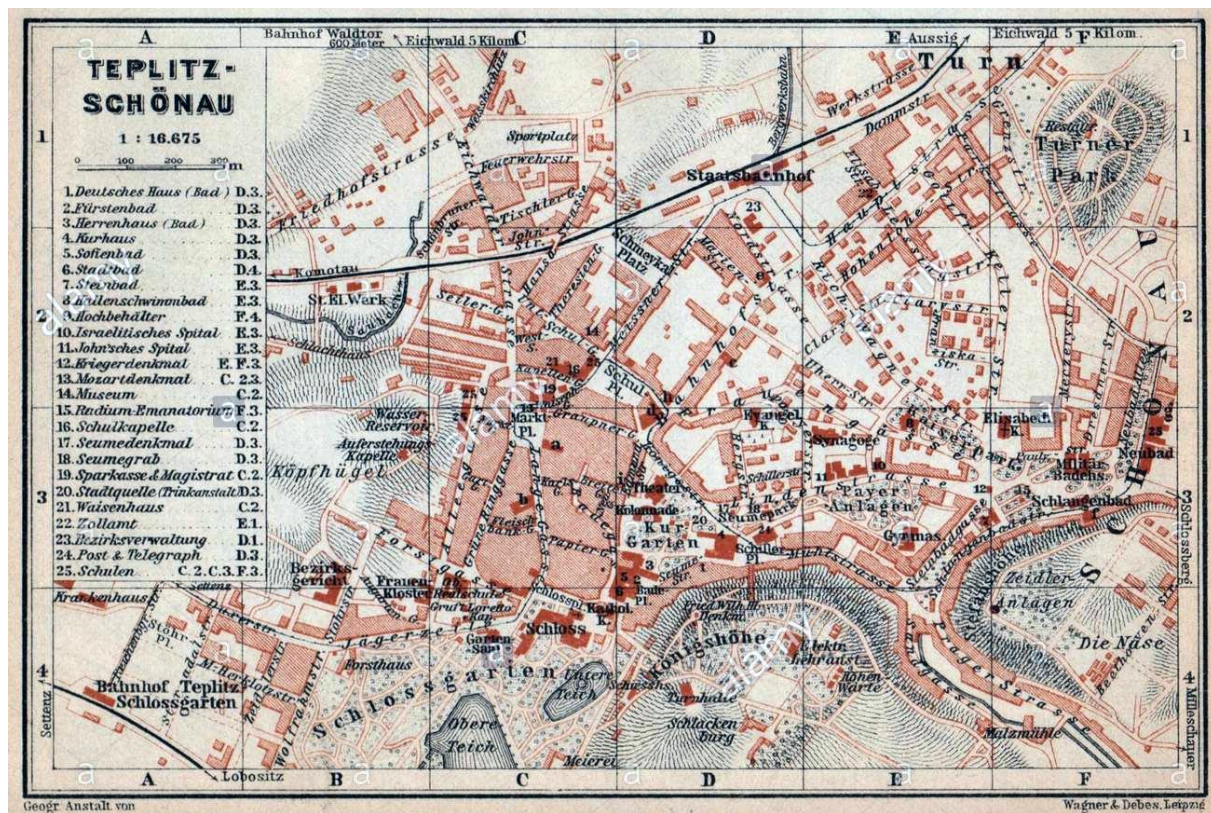
17. Mapa Teplic z doby před rokem 1900 [převzato z: © hiveminer.com (Sbírka Ing. Petr Beránek)].



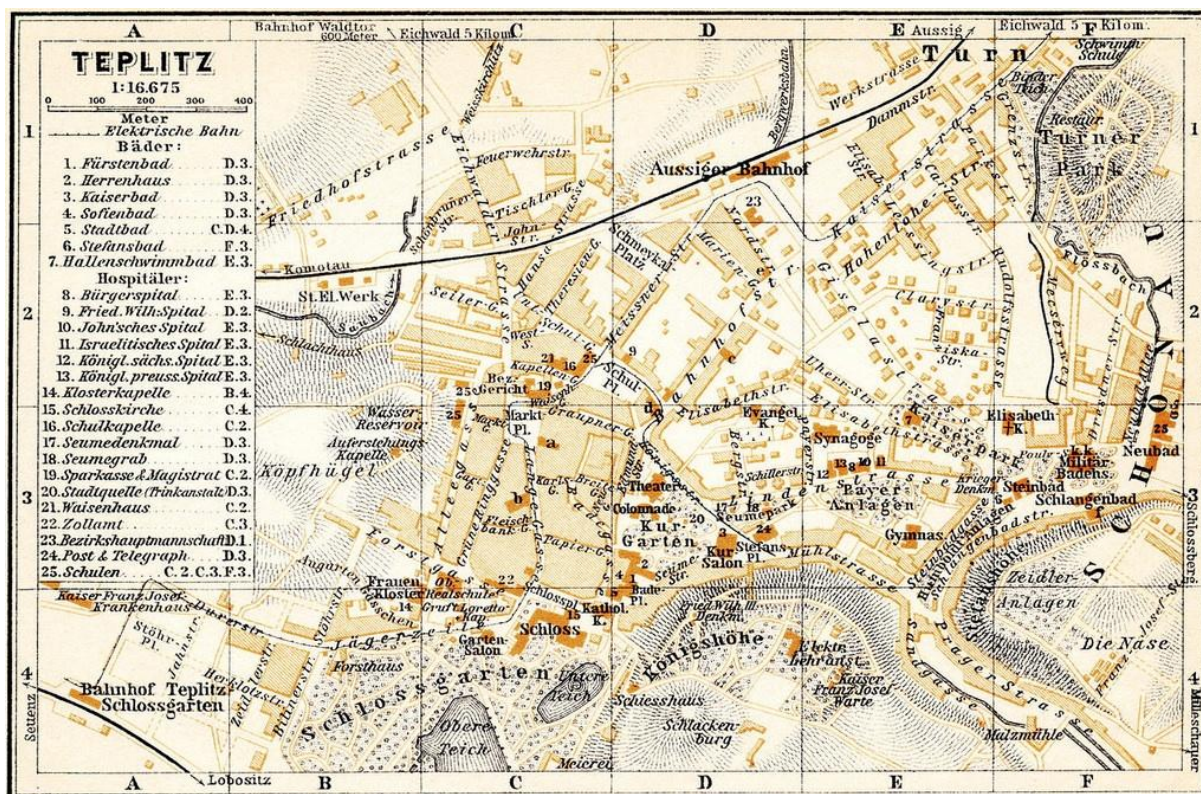
18. Mapa Teplíc z roku 1901, A. Goldschmidt Berlin [převzato z: ©Zykmund – Neuvirt – Kuranda – Špaček, 2016].



19. Mapa Teplic z roku 1901 – výřez okolí nádraží, A. Goldschmidt Berlin [převzato z: ©Zykmund – Neuvirt – Kuranda – Špaček, 2016].




20. Mapa Teplic z roku 1905, G. Anstalt Leipzig [převzato z: alamy.com/].



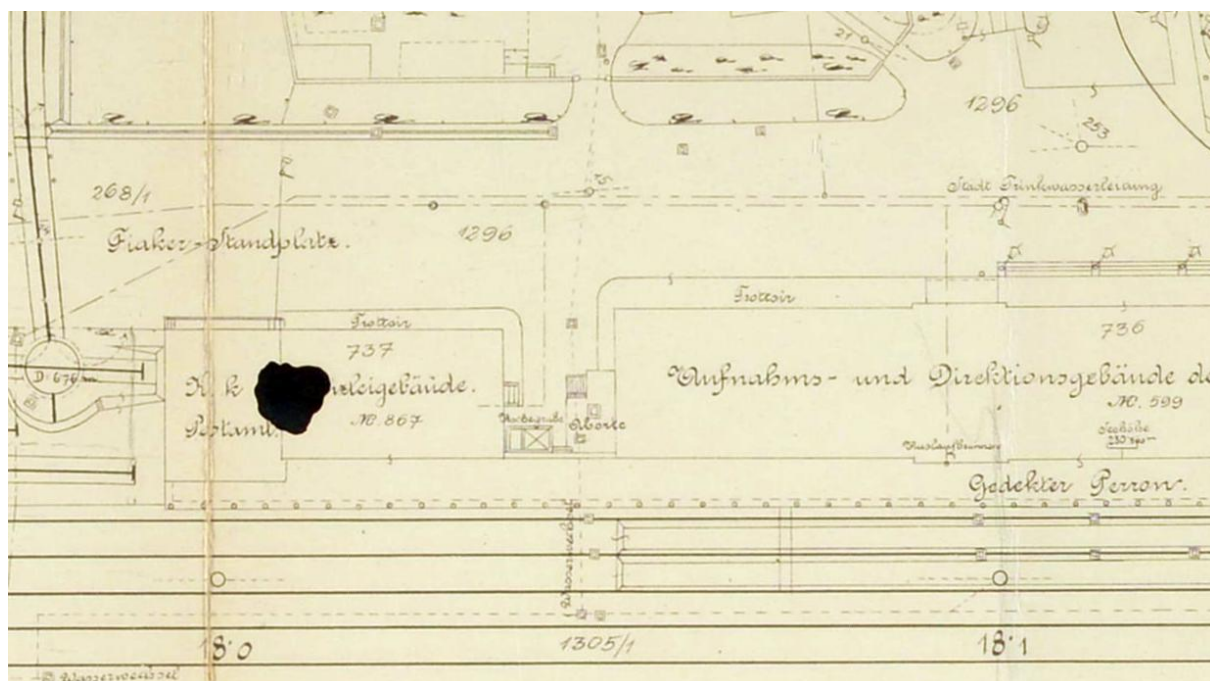
21. Mapa Teplic z roku 1907 [].



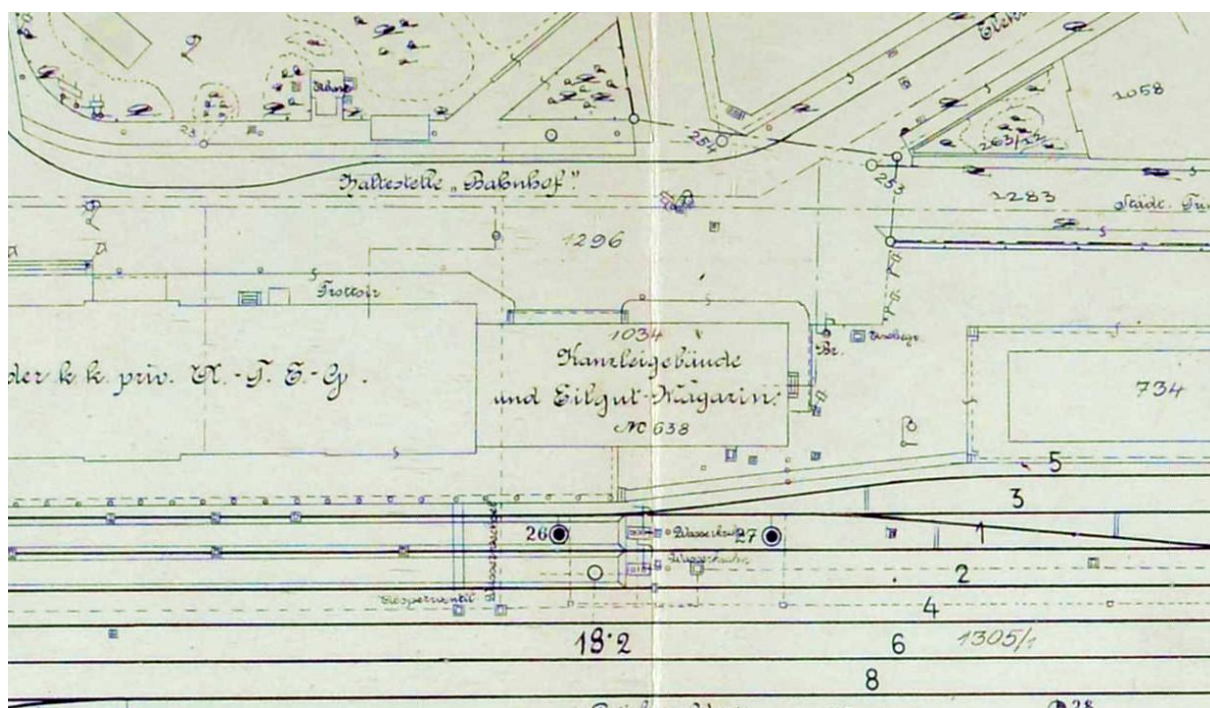
22. Situace na katastrální mapě evidenční z roku 1909, se zákresem změn do roku 1932, originál měřítko 1:2880 – foto bez měřítka [ÚAZK, inv. č. 7860-1C_02; převzato z: ©archivnimapy.cuzk.cz].



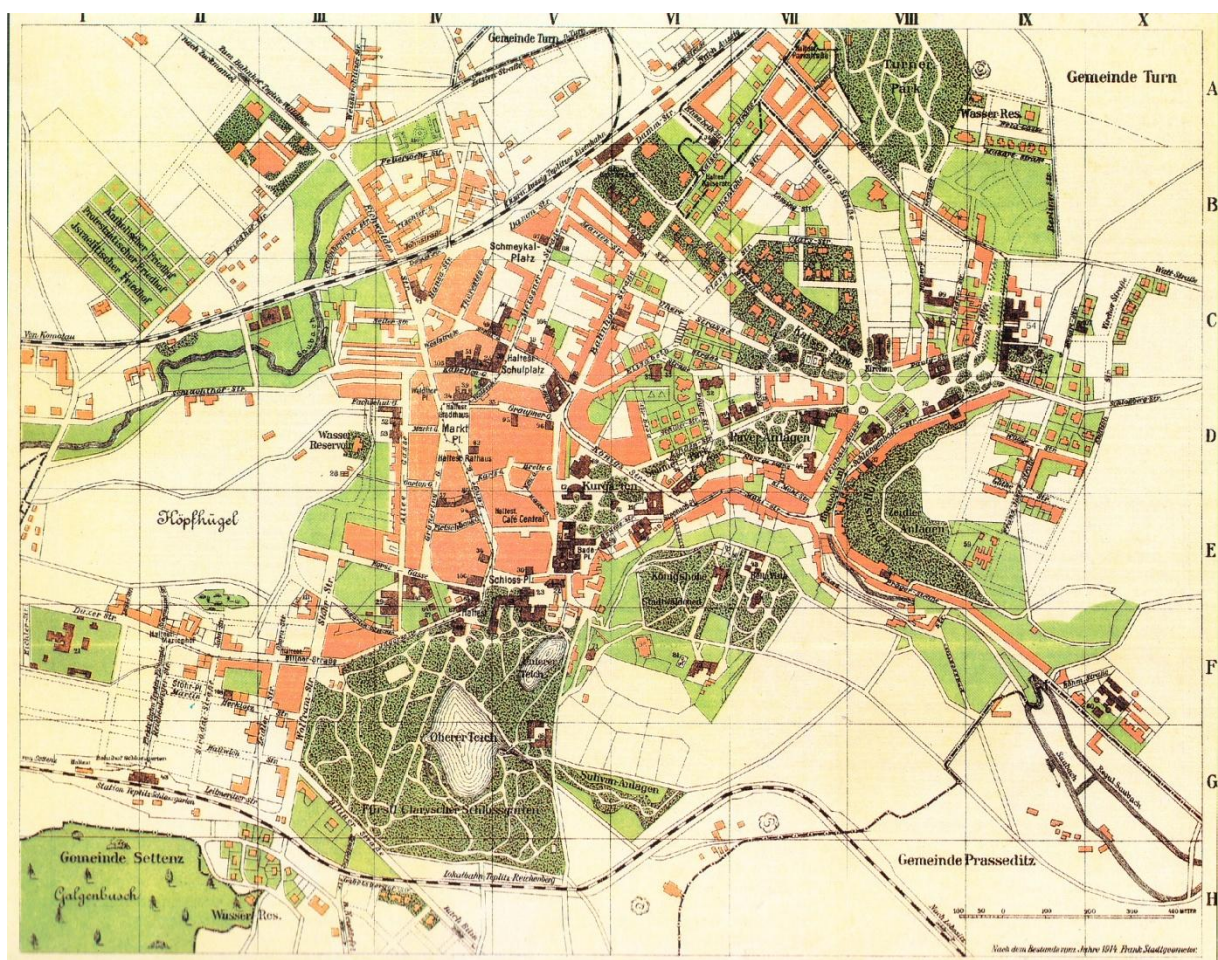
23. Situace na detailní mapě z roku 1912 [archív SŽDC Ústí nad Labem].



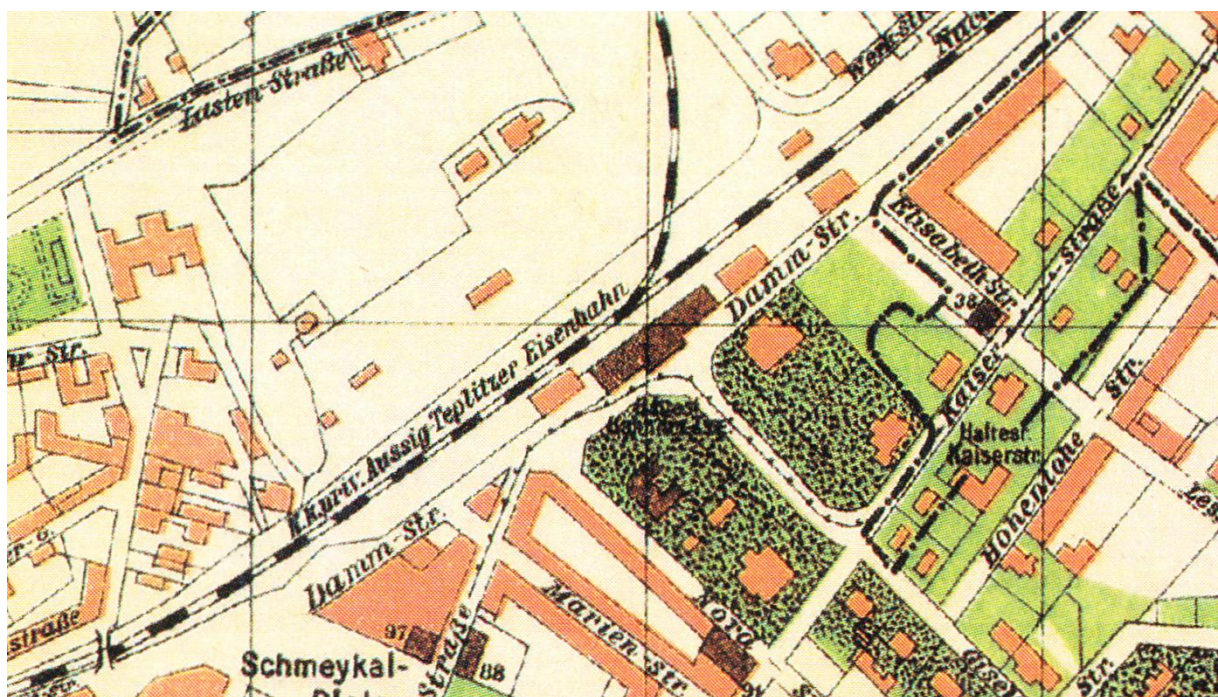
24. Situace na detailní mapě z roku 1912 – levá polovina [archív SŽDC Ústí nad Labem].




25. Situace na detailní mapě z roku 1912 – pravá polovina [archív SŽDC Ústí nad Labem].



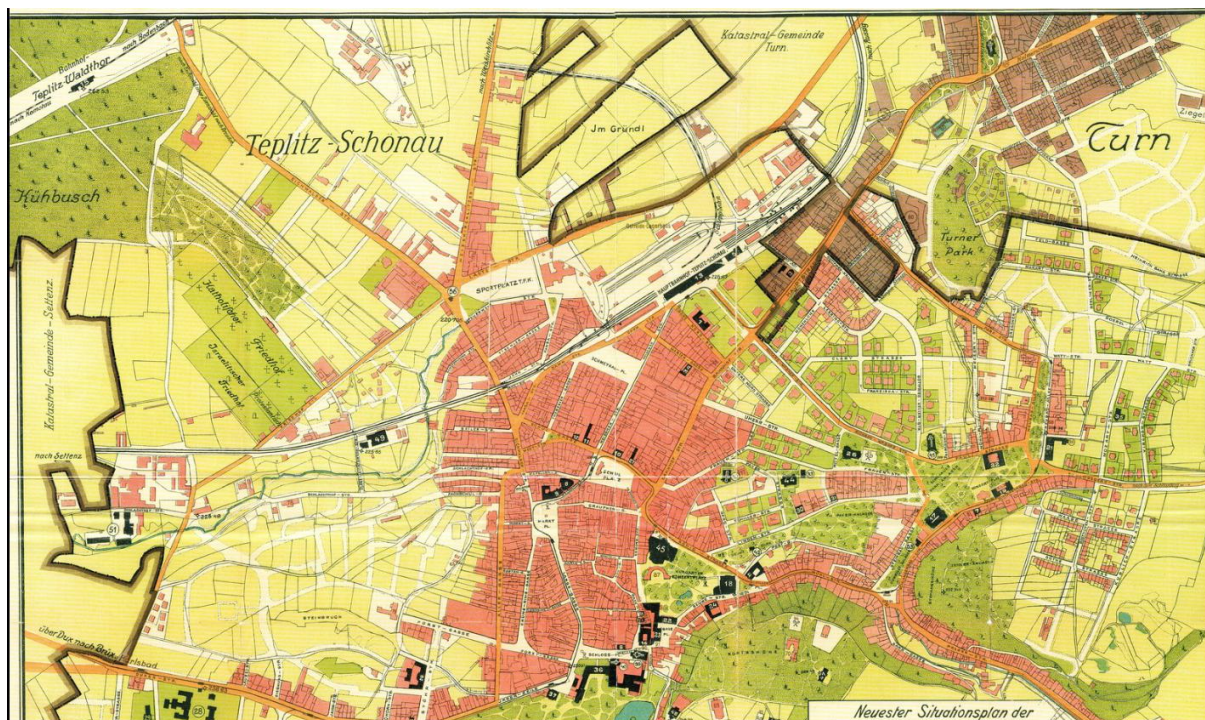
26. Mapa Teplic z roku 1914 [převzato z: ©Budínská, 1995, s. 307].



27. Mapa Teplic z roku 1914 – výřez okolí nádraží [převzato z: ©Budínská, 1995, s. 307].



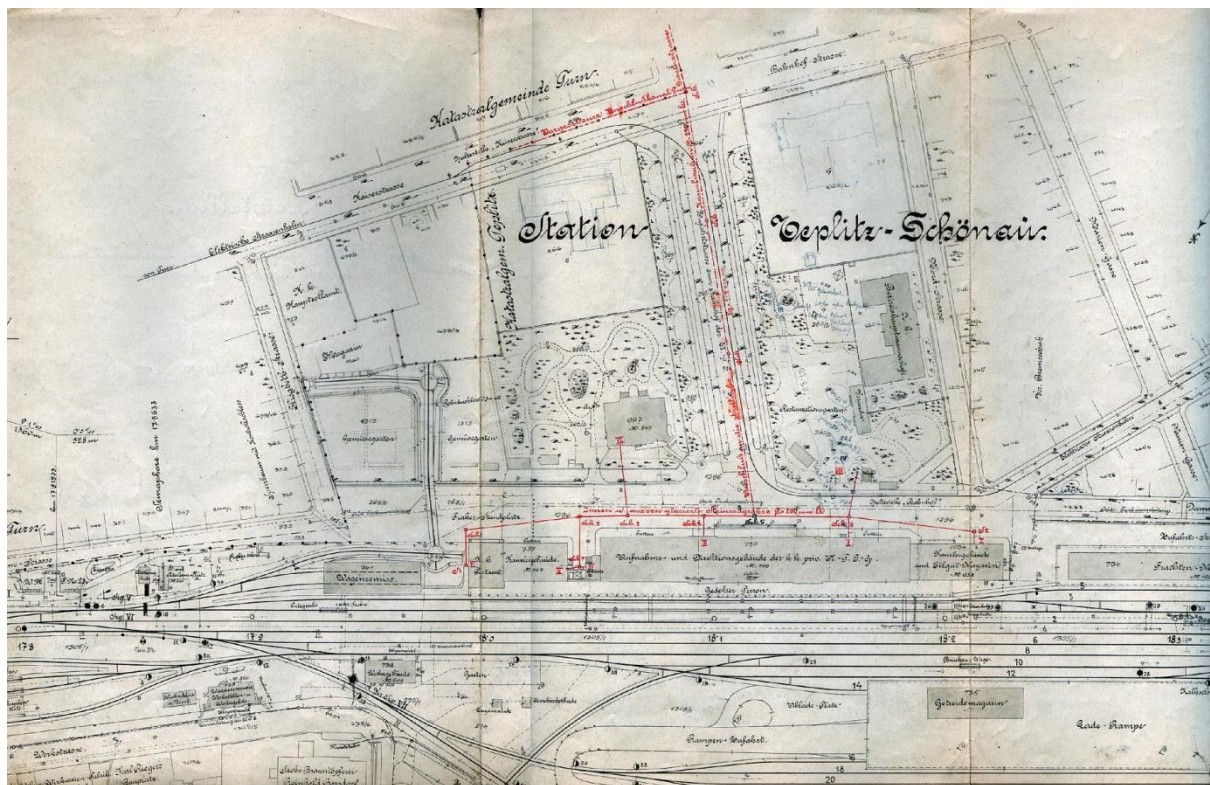
28. Situace na detailní mapě z roku 1915 z projektu rozšíření nástupní plochy pro fiaky [MěÚ Teplice, archiv stavebního úřadu].



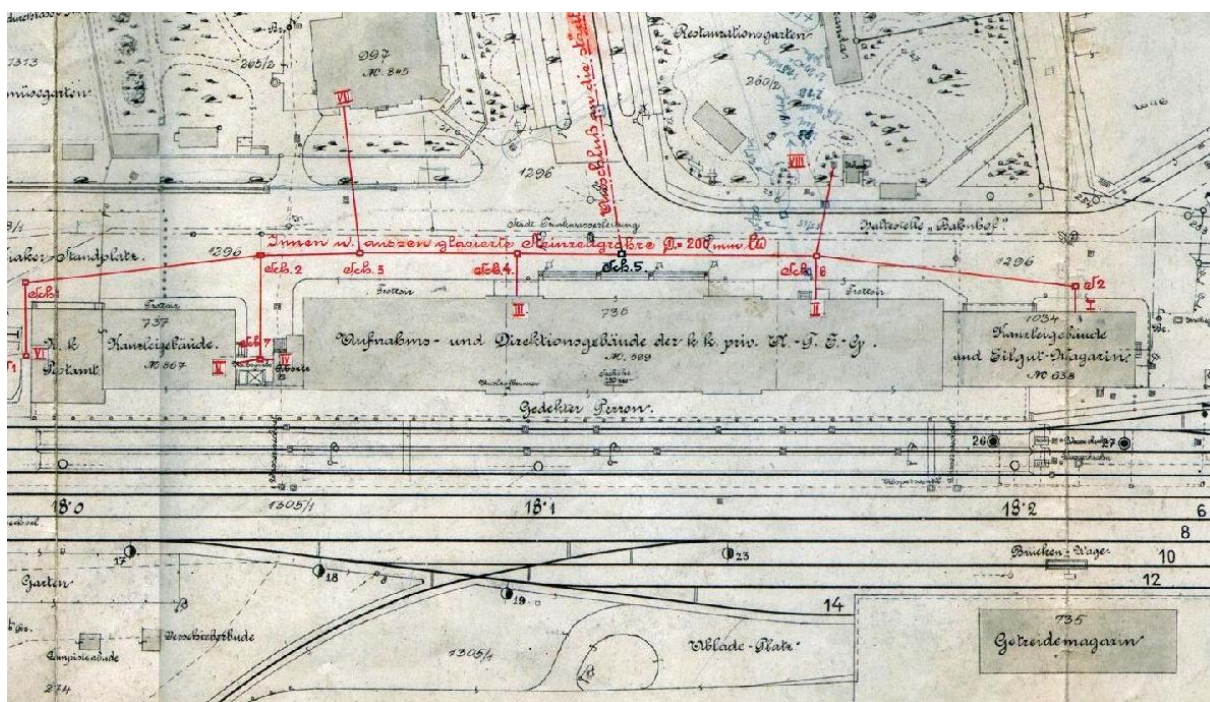
29. Mapa Teplic z roku 1915 [].



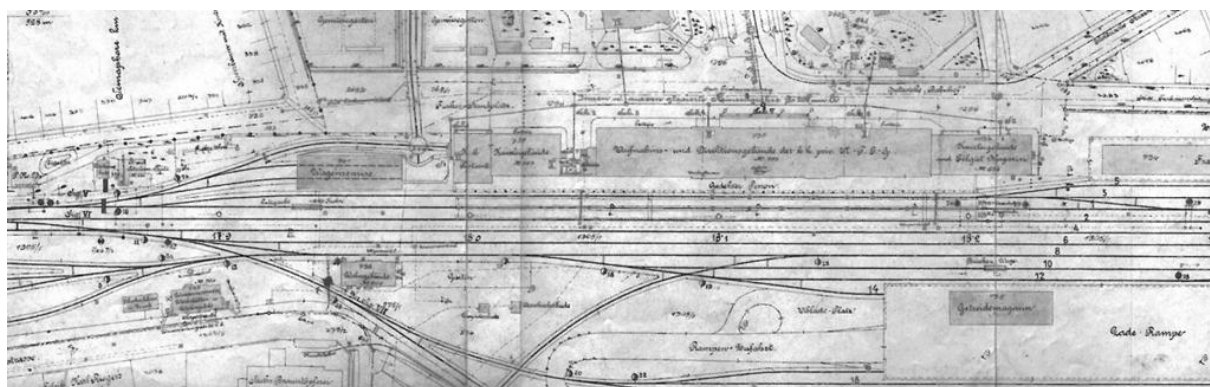
30. Detailní situační mapa železničního nádraží se zákresem vodovodu a kanalizace, 1916 [MěÚ Teplice, archiv stavebního úřadu].



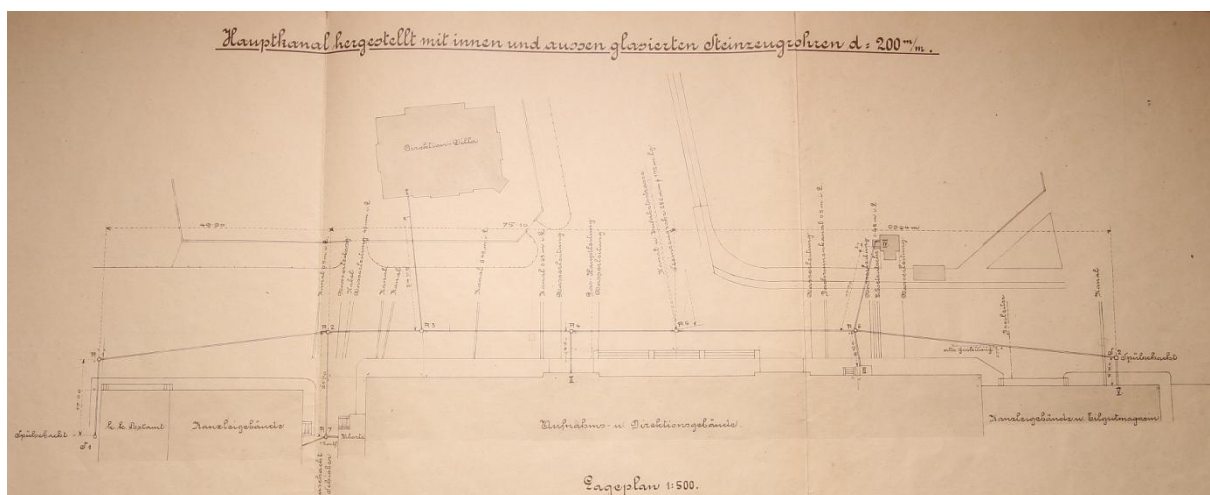
31. Detailní situační mapa železničního nádraží se zákresem vodovodu a kanalizace, 1916 [původně archiv ČD, nyní NA; digitální kopie archiv SŽDC Ústí nad Labem].



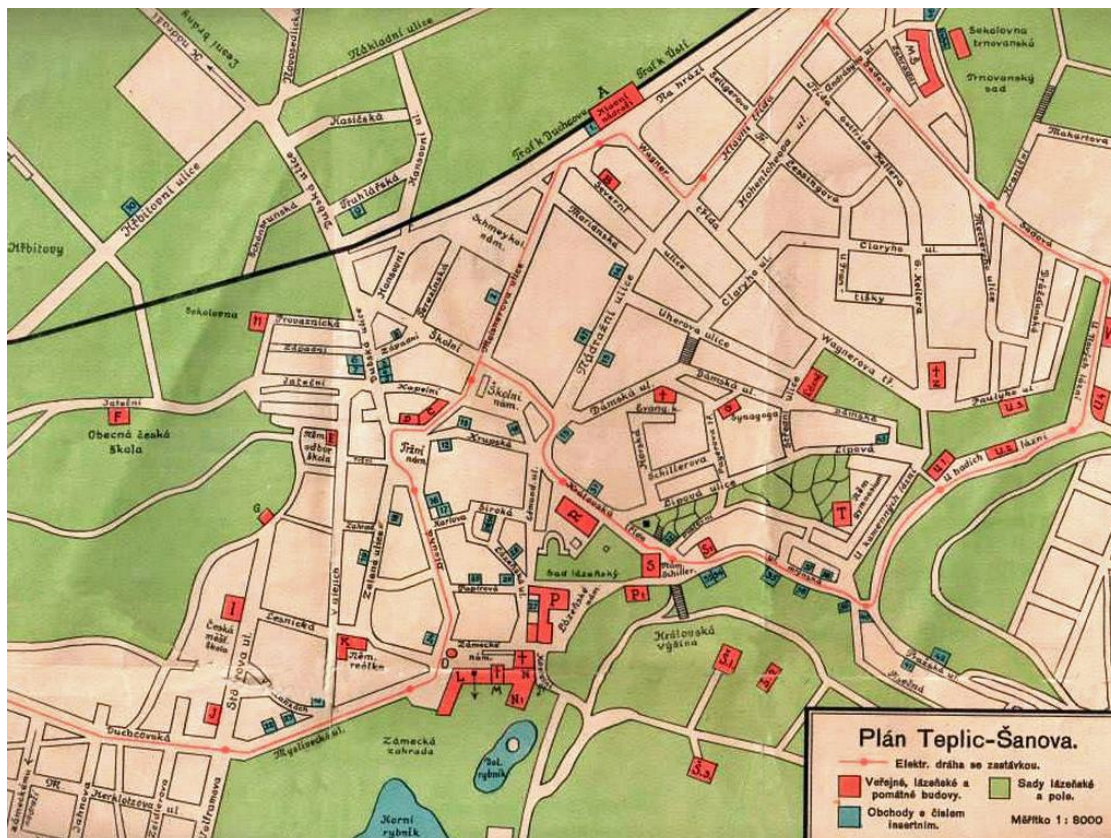
32. Detailní situační mapa železničního nádraží se zákresem vodovodu a kanalizace – výřez výpravní budovy, 1916 [původně archiv ČD, nyní NA; digitální kopie archiv SŽDC Ústí nad Labem].



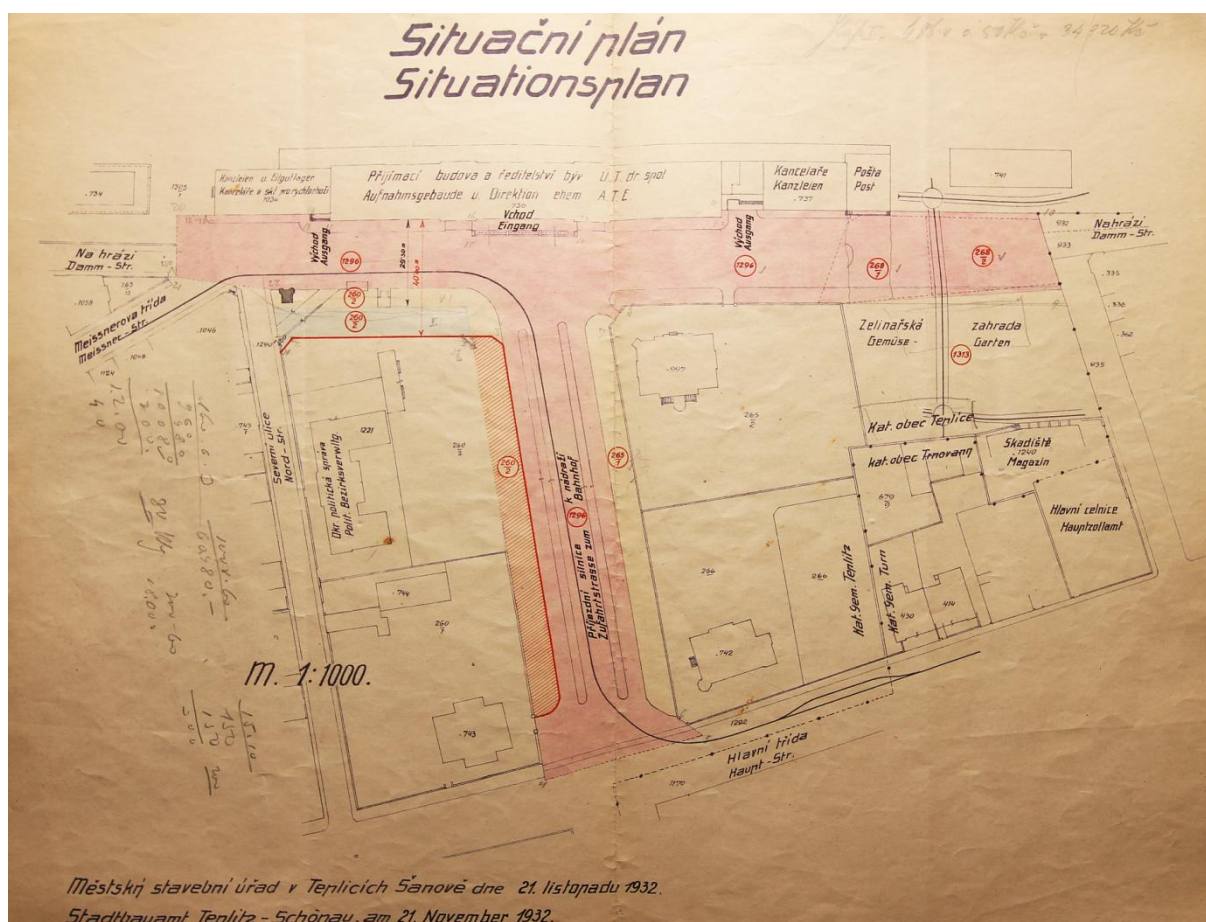
33. Situace nádraží nedetailní situační mapě z roku 1916 (identický mapový podklad) [převzato z: Krejčířík, 2009, s. 21].



34. Situační mapa kanalizace před výpravní budovou, 1916 [MěÚ Teplice, archiv stavebního úřadu].



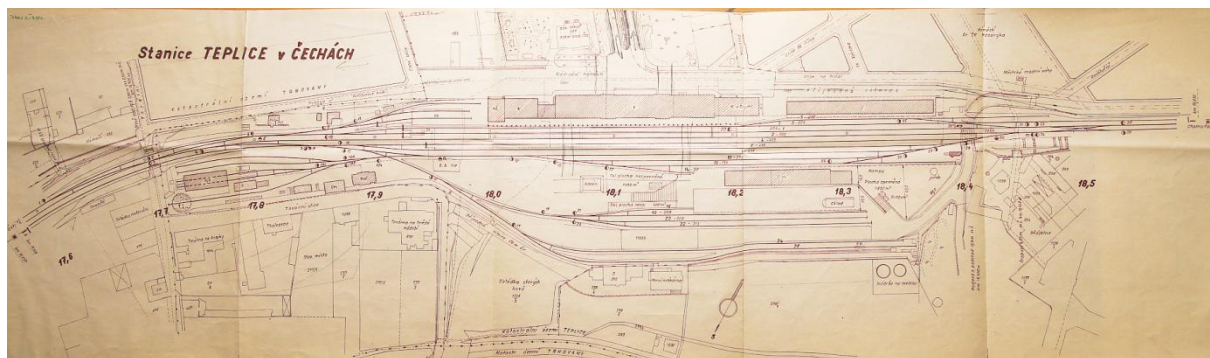
35. Mapa Teplic z roku 1926 [hiveminer.com/].



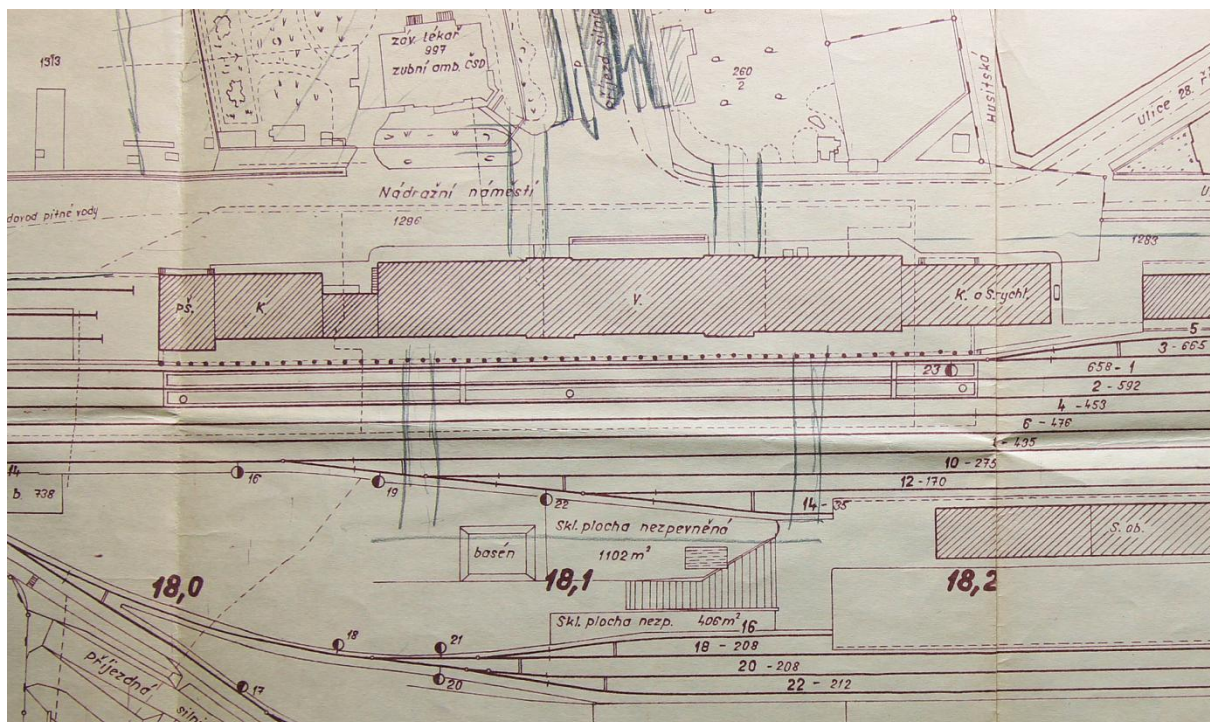
36. Projekt úpravy parteru před nádražním, 1932, snímek bez měřítka [MěÚ Teplice, archiv stavebního úřadu].



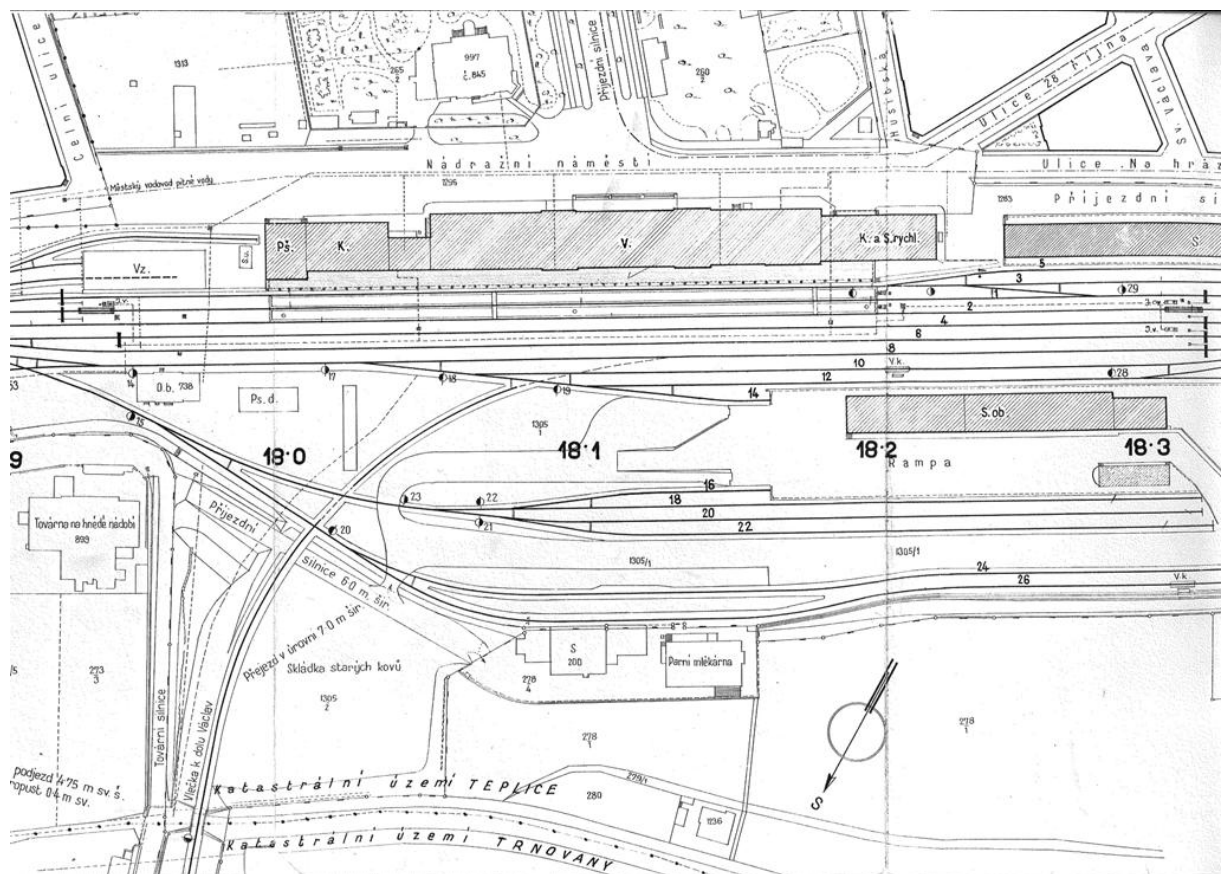
37. Projekt úpravy kanalizace, 1942, snímek bez měřítka [MěÚ Teplice, archiv stavebního úřadu].



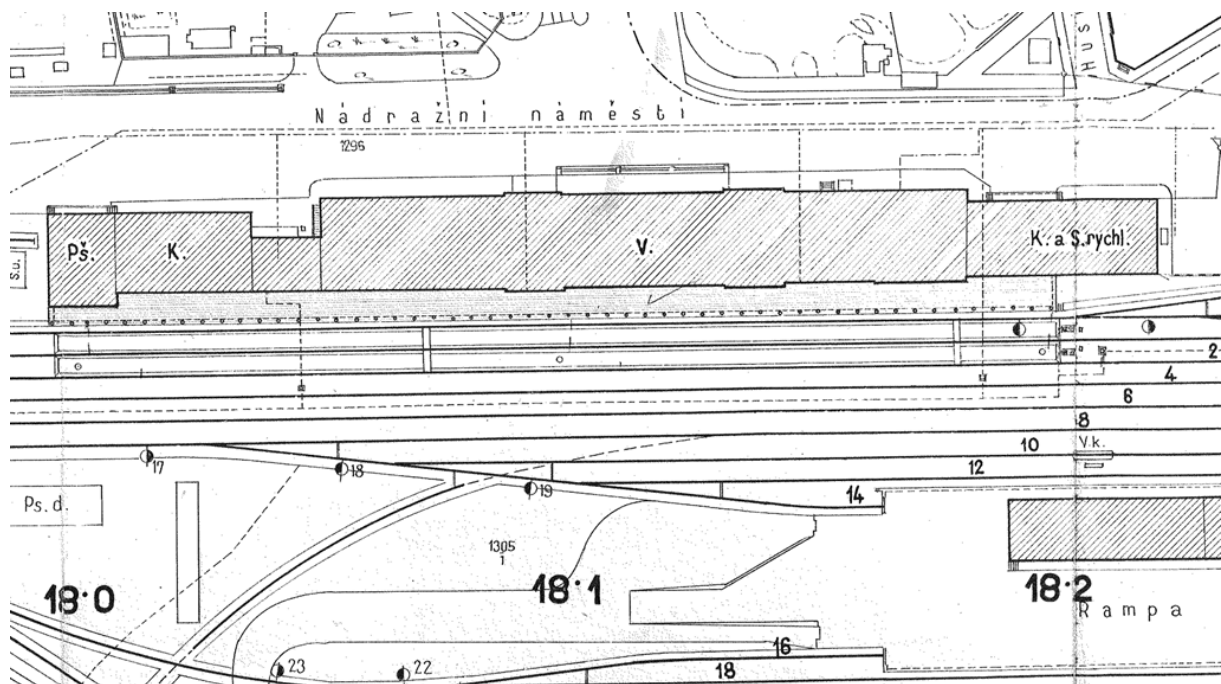
38. Detailní situační mapa železničního nádraží, po roce 1945 [MěÚ Teplice, archiv stavebního úřadu].



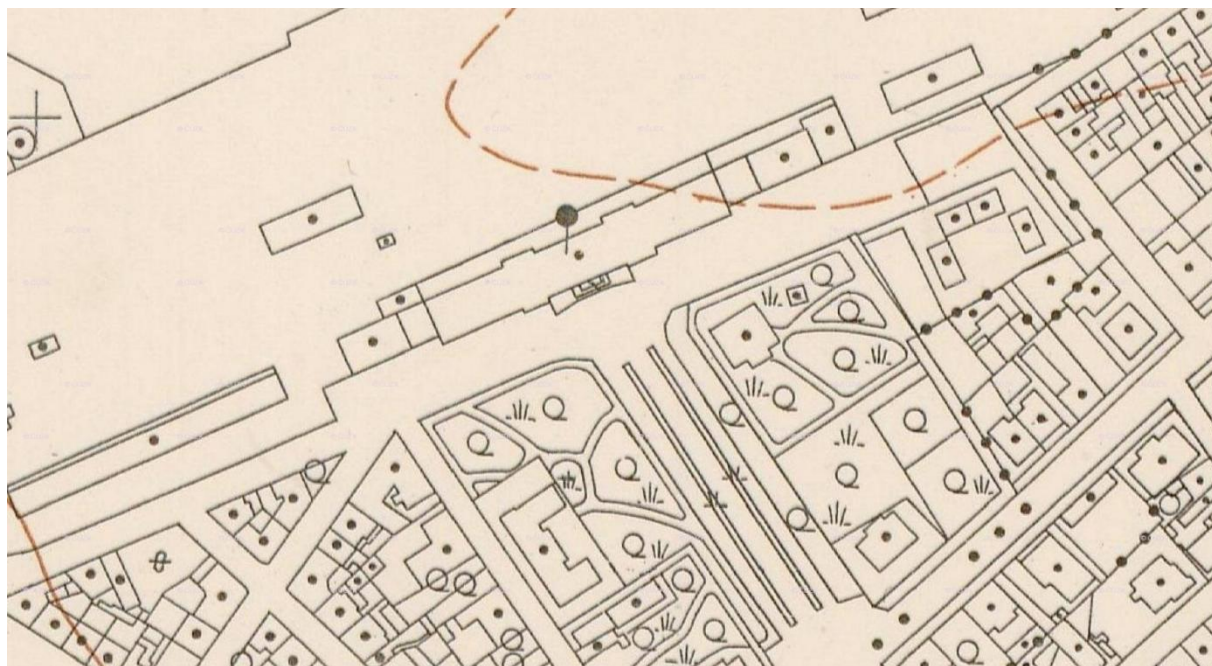
39. Detailní situační mapa železničního nádraží (výřez výpravní budovy), po roce 1945 [MěÚ Teplice, archiv stavebního úřadu].



40. Detailní situační mapa železničního nádraží, 1948 (identický mapový podklad) [původně archiv ČD, nyní NA; digitální kopie archiv SŽDC Ústí nad Labem].



41. Detailní situační mapa železničního nádraží – výřez výpravní budovy, 1948 (identický mapový podklad) [původně archiv ČD, nyní NA; digitální kopie archiv SŽDC Ústí nad Labem].



42. Situace na státní mapě odvozené (SMO) z roku 1950 (stav před II. světovou válkou), originál měřítko 1:5000 [ÚAZK, sign. TEPL07; převzato z: ©archivnimapy.cuzk.cz].